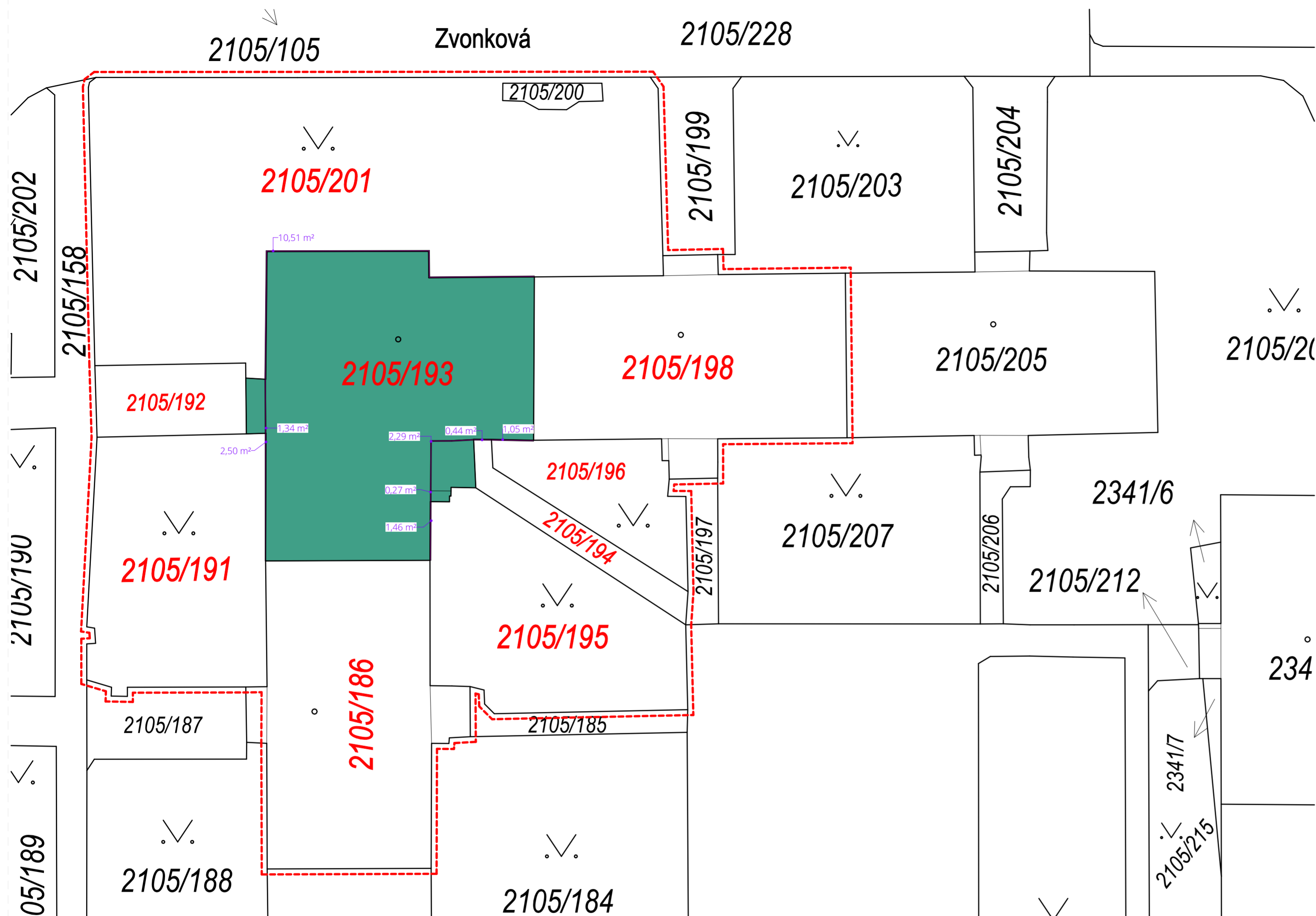


C.2 Katastrální situační výkres

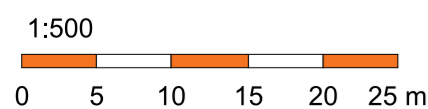


	Dočasný zábor - 2,0 m od lešení	Parcela č. 2105/201	Parcela č. 2105/192	Parcela č. 2105/191	Parcela č. 2105/186	Parcela č. 2105/195	Parcela č. 2105/194	Parcela č. 2105/196	Parcela č. 2105/198	Parcela č. 2105/193
	Plocha izolace	139,12 m ²	17,15 m ²	39,45 m ²		18,16 m ²	5,54 m ²	12,86 m ²		23,83 m ²
	Celkem	139,12 m ²	17,15 m ²	39,45 m ²		18,16 m ²	5,54 m ²	12,86 m ²		23,83 m ²





	Trvalý zábor	Parcela č. 2105/201	Parcela č. 2105/192	Parcela č. 2105/191	Parcela č. 2105/186	Parcela č. 2105/195	Parcela č. 2105/194	Parcela č. 2105/196	Parcela č. 2105/198	Parcela č. 2105/193
	Plocha izolácie	10,51 m ²		2,50 m ²		1,46 m ²	0,44 m ²	1,05 m ²		3,63 m ²
	Celkom	10,51 m ²		2,50 m ²		1,46 m ²	0,44 m ²	1,05 m ²		3,63 m ²

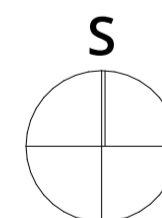
ŘEŠENÝ OBJEKT SE NACHÁZÍ V K.Ú. Šumbark [637734]

TENTO POZEMEK A OSTATNÍ DOTČENÉ PARCELY JSOU VE
VLASTNICTVÍ MĚSTA HAVÍŘOV



Legenda

-  Dotčené stavební pozemky
 Revitalizace objektu
 Hranice parcel
 Červeně označená čísla dotčených stavebních pozemků



Stupeň dokumentace

DSP

Zákon č. 283/2021 Sb.

Autor stavby

Ing. arch. Michal Čapek

Autorizovaný inženýr

Ing. arch. Michal Čapek

Hlavní inženýr projektu

Ing. arch. Michal Čapek

Projektant

Ing. Vojtěch Škorváněk

effectgreen

www.effectgreen.cz

Autorizace

Název stavby	Revitalizace bytového domu, Nákupní 464/22, Havířov - Šumbark	Číslo zakázky	Úroveň 0,000
		2606	277 m n.m.
Investor	Společenství vlastníků Nákupní 464, Havířov, Šumbark, Hornosušská 1041/2, Prostřední Suchá, 735 64 Havířov	Výškový systém	B.p.v.
Místo stavby	parc. č. 2105/193, 2105/201, 2105/192, 2105/191, 2105/186, 2105/195, 2105/194, 2105/196, 2105/198; Katastrální území Šumbark [637734]	Souřadnicový systém	JTSK
Stavební objekt	Všechny	Formát	š.594x v.420
Časť dokumentace	Situační výkresy	Datum	
		Duben / 2026	
Název výkresu	Katastrální situační výkres	Měřítko	Číslo výkresu
		1:500	C.2